



EVROPSKÁ UNIE
Evropské strukturální a investiční fondy
Operační program Doprava

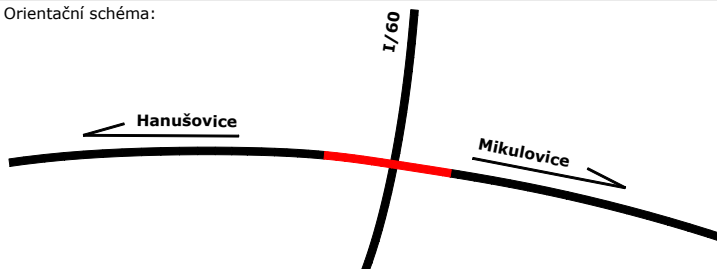
Ministerstvo dopravy
Státní fond dopravní
infrastruktury



Jiná ověření:

Paré:

Orientační schéma:






Razítko oprávněné osoby:

Podpis:

Datum:

Revize:	Datum:	Popis:	Kontroloval:
000	25.12.2022	PO PŘÍPOMÍNKOVÉM ŘÍZENÍ	Ing. Bohumil Brechta

Stavebník/Investor:	Správa železnic, státní organizace		SPRÁVA ŽELEZNIC
Adresa:	Dlážděná 1003/7, 110 00 Praha 1		
Zástupce investora:	Stavební správa východ		
Adresa:	Nerudova 1, 779 00 Olomouc		

Zhotovitel díla:	EXprojekt s.r.o.	
Adresa:	Heršpická 758/13, 619 00 Brno	
Kontakt:	T: +420 533 312 000 E: info@exprojekt.cz	
Zhotovitel objektu:	EXprojekt s.r.o.	
Adresa:	Heršpická 758/13, 619 00 Brno	
Kontakt:	T: +420 533 312 000 E: info@exprojekt.cz	
Hlavní projektant (HIP):	Ing. Martin Chaloupka	Specialista: Ing. Bohumil Brechta

Název stavby/akce:	Rekonstrukce mostu v km 32,650 na trati Hanušovice – Mikulovice	Označení investora: S622000083
Název části:	Dokladová část pro správní řízení	Zakázka: 2021-156
Název objektu/dílní části:	Geodetický podklad zpracovaný podle jiných právních předpisů	Označení části: E.5
Název přílohy:	Seznam dotčených nemovitostí	Označení objektu/komplexu: -
Název dílní části přílohy:		Číslo přílohy (typ/pořadí): 2. 101
Odpovědný projektant: Ing. Stanislav Sabo	Zpracovatel přílohy: Ing. Stanislav Sabo	Měřítko: - Formáty: 3 x A4
Kraj: Olomoucký	Katastrální území: Dolní Lipová	TUDU: 1363 14
		Stupeň dokumentace: DSP+PDPS
		Smluvní datum zpracování: 25.12.2022

Kódové označení přílohy:

S622000083_DSPX_E5XX_XXXXXXX_XX_2_101_000

Seznam nemovitostí dotčených stavbou

"Rekonstrukce mostu v km 32,650 na trati Hanušovice – Mikulovice"

Údaje dle KN																		Nový stav KN (GP)			Trvalý zabor					Dočasný zabor - nájem pozemků				Věcné břemeno				Druh jiného dotčení	Poznámka				
Katastrální území dle KN	TU	staničení KM	LV	Spoluvl. podíl	IČ/ŘČ	Jméno (název) vlastníka	Adresa (sídlo) vlastníka	Druh číselování parcely	Parcelní číslo	Výměra (m²)	Druh pozemku	Využití	Způsob ochrany	Stavba	Jiné právní vztahy	Katastrální území dle PZE	Parcelní číslo dle PZE	Výměra dle ZE (m²)	Parcelní číslo	Výměra dle GP (m²)	Číslo GP	vykup (m²)	UMVZST CD k SZ (m²)	bez vykupu (m²)	Nabyvatel	SO/PS	nad 1 rok (m²)	SO/PS	do 1 roku (m²)	SO/PS	(m²)	Delka VB (m)	Číslo SO, PS	Oprávněný					
Dolní Lipová	1363	32,66	10001	1/1	302929	Obec Lipová-lázně	č. p. 396, 79061 Lipová-lázně	2	2347	1854	ostatní plocha	jiná plocha																		53	ZOV_PC ZOV_PS								
Dolní Lipová	1363	32,65	698	1/1	65993390	Česká republika, Ředitelství silnic a dálnic ČR	Na Pankráci 546/56, Nusle, 14000 Praha 4	2	2222/1	11083	ostatní plocha	silnice																		171	SO 03						Zahájení exekuce - Ředitelství silnic a dálnic ČR změna vymezení obnovou operátu		
Dolní Lipová	1363	32,64	10001	1/1	302929	Obec Lipová-lázně	č. p. 396, 79061 Lipová-lázně	2	2132	312	ostatní plocha	ostatní komunikace																		182	ZOV_PC								
Dolní Lipová	1363	32,65	117	1/1	70994234	Česká republika, Správa železnic, státní organizace	Dlážděná 1003/7, Nové Město, 11000 Praha 1	2	2222/31	245	ostatní plocha	silnice													245	Správa železnic, s.o.	SO 01 SO 02 SO 03 SO 04												
Dolní Lipová	1363	32,81	117	1/1	70994234	Česká republika, Správa železnic, státní organizace	Dlážděná 1003/7, Nové Město, 11000 Praha 1	2	2346	10324	ostatní plocha	draha													6848	Správa železnic, s.o.	SO 01 SO 02 SO 04												
Dolní Lipová	1363	32,45	117	1/1	70994234	Česká republika, Správa železnic, státní organizace	Dlážděná 1003/7, Nové Město, 11000 Praha 1	2	2131/2	19737	ostatní plocha	draha													7347	Správa železnic, s.o.	SO 01 SO 02 SO 04												
Dolní Lipová	1363	32,64	698	1/1	65993390	Česká republika, Ředitelství silnic a dálnic ČR	Na Pankráci 546/56, Nusle, 14000 Praha 4	2	2222/30	3454	ostatní plocha	silnice				Věcné břemeno (podle listiny)														206	SO 03						Zahájení exekuce - Ředitelství silnic a dálnic ČR		